

路線ルート

明保地区内には乗車目的の施設（病院・銀行・スーパーマーケット・店舗・公共施設など）が少なく、近隣の地区（桜・富士見・城山・宝木）の一部を含んだエリアとなる運行ルートを形成することになります。

*「明保地区コミュニティ交通・路線図」（案）参照

運行概要

- 基本的に休日なし
- 一周ルート所要時間：約1時間
- 便数：1日8便
- 始発・終着：明保地域コミュニティセンター

コミュニティ交通車の名称《あの町この町》号

皆さまに募集していただき、「地域内交通検討委員会」メンバーにより選定いたしました。

*私たちのまちには日本三大童謡詩人の一人、野口雨情の終焉の地であり、団体、橋や陸橋などに雨情の名を付け、親しんでいます。まちに「あの町この町」の詩碑が建立されています。

コミュニティ交通車の概要

- 車種：ハイエース
- 定員数：9人
- 乗車賃：150円（トトラ他利用可）
（小学生、未就学児は検討）



明るいまちづくり めいほ

臨時号
R5.1

発行：明保地区明るいまちづくり協議会
〒320-0851
宇都宮市鶴田町 3668-36
明保地域コミュニティセンター内
TEL/FAX 028(648)7253
Eメール:miho_com@snow.ucatv.ne.jp

明保地区コミュニティ交通への構築に向けて

明保地区地域内交通構築については、地域の皆さまによる2回のアンケート、広報紙（明るいまちづくりめいほ）などにより情報を周知しながら、明保地区地域内交通検討委員会（総務企画部会・資金計画部会・運行計画部会）を立ち上げ、検討を進めてきました。




行政・運輸当局・警察機関・交通会社などの指導をいただきながら漸く、令和5年度中の試験運用開始に向けて現在、具体的な作業を進めているところです。

*試験運行開始時期は、公的申請許可、資金収集、停留所の設置など今後の対応状況を勘案しながら決めさせていただきます。



明保地区コミュニティ交通 路線図 (案)

【フリー乗降について】
 区間はフリー乗降禁止

凡例		コミュニティ交通路線
		コミュニティ交通停留所
		公共バス路線

